



SKAWTRÆF 2013
DYKKERTRÆFFET
PÅ TOPPEN

DYKKERTRÆF 34. GANG
17. maj - 20. maj 2013
www.skawdyk.dk

TRÆFFEST

Træffesten pinselørdag finder sted "som i de gode gamle dage" i klubhuset. Vi byder på stort fiskebord fra Aavangs Fiskehus, dans, festlige indslag, præmier, m.m.

MENU

VARMRØGET LAKS
KOLDRØGET LAKS OG HELLEFISK
KOLD FISKERET
RØGET SMØRFISK
2 SLAGS PATE`
PIL-SELV REJER
STEGTE RØDSPÆTTEFILETER
FISKEFRIKADELLER
HJEMMELAVET SKAGENSALAT
KARTOFFELSALAT
REMOULADE
BRØD
FESTISLAGKAGE



Bemærk: Forbelastning tilladt, men egne drikkevarer må ikke medbringes.

KÆRE DYKKERENTUSIASTER, DYKKERGRÆSENKER, FAMILIE, NYE, GAMLE, KENDTE, UKENDTE - KORT SAGT VENNER



Endnu engang har vi skiftet datoer, årstal, farver, billeder og meget mere ud i denne indbydelse!

I år har vi den store fornøjelse at invitere til Skawtræf for 34. gang hvor vi glæder os til at se såvel nye som gamle dykker venner.

Som sædvanligt har vi lagt os ekstra i selen for at lave et dykkertræf, som vi tror, kan tilfredsstille alles behov for dykkeroplevelser.

Vi byder på mange spændende dykkermål. Men traditionen tro er det sociale samvær og hyggen også en vigtig del af træffet.

Forbered jer på nogle uforglemmelige dage / aftener fuld af overraskelser.

Vel mødt i Pinsen fra fredag den 17. maj til mandag den 20. maj til Skawtræf.

Mange venlige dykkerhilsner
SKAWDYK

Vi holder åbent
når du har tid til at handle...



KUNDEVENLIGE ÅBNINGSTIDER:
Alle ugens dage 7.00-21.00

EUROSPAR 

SKAGEN . Doggerbanke 2
9990 Skagen . tlf. 98 44 21 80



Aavangs Fiskehus
Det bedste fra havet

Aavangs Fiskebord

En anderledes madoplevelse



Skagen

Spliidsvej 25 A
9990 Skagen

Telefon 96791900

Fax 96791901

email: skagen@bdo.dk

Statsautoriserede revisorer:

Steen Andersen mobil 41961910

Ole Ejsing mobil 21691588

Allan Andersen mobil 25460083

BDO er et solidt dansk revisions- og rådgivningsfirma. Vi er 100 % ejet af vores aktionærer, der alle arbejder i virksomheden.

Over 1100 medarbejdere er ansat i BDO i Danmark. Heraf er over 120 statsautoriserede revisorer.

BDO

www.bdo.dk

Veje til Vækst

expert



VI ER EXPERTER, NÅR DET GÆLDER:

Radio & TV • Parabol • HomeOffice • B&O

Levering • Installering • Reparation

Expert

Kattegatvej 6 • 9990 Skagen

Tlf. 98 44 21 44

Email: skagen@expert.dk

www.expert.dk/skagen



HVORFOR SKAWTRÆF ?

- Fordi vi kan tilbyde spændende dykkermål i flere dybder der passer til erfaring og temperament.
- Fordi sikkerheden er i orden.
- Fordi vi har dygtige skippere til at sejle. Vi samarbejder med andre nordjyske dykkerklubber om sejlads.
- Fordi pårørende har masser af aktivitetsmuligheder, mens der dykkes.
- Fordi Skagen har en stor og spændende havn, et hyggeligt bymiljø, 65 km af Danmarks reneste strande, samt muligheder for oplevelser som man ikke finder andre steder.
- Allerede fredag eftermiddag er der kutterdyk til udvalgte vrage.
- Mulighed for overnatning i Skagenhallen 100 m fra klubhuset.



Foldens Hotel & Cafe

Sct. Laurentii Vej 41 • 9990 Skagen
Tlf. 98 44 11 66

eva's GULD · SØLV
URE · GAVER
Sct. Laurentii Vej 51 A • 9990 Skagen
Telefon 98 45 10 40



Skråvej 6E • 9990 Skagen • 98 44 35 33
www.tonnys-blomster.dk

Salon Ejla
v/Lean Klausen • Skagavej 109 Skagen
Tlf. 98 44 10 30

PRAKTISKE OPLYSNINGER



Deltagelse:

Dykkertræffet er åbent for alle aktive sportsdykkere uanset certifikattype.

Dybdegrænser:

De enkelte certifikattypers begrænsning er gældende ved dykkertræffet.

Pårørende er også velkomne til nogle afslappende og oplevelsesrige dage i Skagen.

Husk ved tilmelding:

- Tilmeldingsblanket kan hentes på Skawdyks hjemmeside eller der kan tilmeldes direkte fra Skawdyks hjemmeside www.skawdyk.dk.
- Der skal udfyldes 1 blanket pr. aktiv dykker, blanketter og depositum må meget gerne fremsendes klubvis.
- Depositum skal indbetales samtidig med tilmeldingen - og være Skawdyk i hænde senest mandag den 1. maj 2013.
- Tilmeldingen er bindende - derfor vurder din tilmeldingsblanket en ekstra gang før den sendes. Dette bl.a. af hensyn til bestilling af kuttere, planlægning m.m.



Aut. elinstallatør

JENS CHRISTOFFERSEN A/S

Østersøvej 1 · 9990 Skagen
www.jens-christoffersen.dk

Ring til din lokale elpartner

98 44 25 56

El-vagt 98 44 35 30



KRAGES BAGERI

SCT. LAURENTII VEJ 104 - 9990 SKAGEN



Rødspættevej 6 DK-9990 Skagen Tlf. 98 44 20 00 www.pakhuset-skagen.dk

Fa. ALFRED PEDERSEN Eftf. ApS
v/ Ole Pedersen

CYKELHANDLER

Tlf. 98 44 25 28 • Fax 98 45 05 34
Vestre Strandvej 4 • 9990 Skagen

*Cykeludlejning
- de ringer vi bringer!*

INTERSPORT[®]
SKAGEN

Sct. Laurentii Vej 38
9990 Skagen
Tlf. 98 44 45 85
sport@tiptopskagen.dk

TIP TOP
ERHVERVSBEKLÆDNING

Smøgen 7
9990 Skagen
Tlf. 25 70 93 73
erhverv@tiptopskagen.dk

ANKOMST:

Ved ankomst til Skagen (Skawdyks klubhus) foretages indskrivning - udlevering af bestilte spisebilletter - fyldekort - træfmærker m.m.

Sidst men ikke mindst oplyses deltagerne om hvilke dykkermål de skal besøge, og hvilke kuttere de skal sejle med de enkelte dage.

MEDBRING:

Sportsdykkerbevis og logbog.

KLUBHUSET:

Her byder vi under hele træffet på hyggeligt samvær samt mulighed for at købe toast, pølser med brød samt drikkevarer.

SPISNING:

Al mad skal forudbestilles.

Morgenmad og smør selv madpakker serveres i klubhuset.

Træffest - og grillparty i klubhuset.

TRÆFFEST:

Lørdag aften træffest (se omtale andet sted)

STORT GRILLPARTY: fra Weber

Søndag aften dækker vo op til byens bedste grillparty med bla. bøffer, pølser pasta og kartoffelsalat mm.

Bemærk egne drikkevarer må ikke medbringes i klubhuset!

OVERNATNING:

-vi kan tilbyde:

- overnatning i køjer i Skagen Hallens soverum. Medbring selv sengelinned. (kan evt. lejes)
- at campingvogne kan opstilles på Skagen Hallens parkeringsplads. Der er mulighed for el-tilslutning.

OBS: Alle der benytter Skagen hallens faciliteter skal betale for overnatning. Telte og andre overnatningsformer må desværre henvises til byens campingpladser, vandrehjem og hoteller eller privat indkvartering.

Hej dykker

Mød os ved årets dykkertræf



Skagen Sportsdykkerklub,
Skawdyk er der med klub-
skibet "Oberon"



Nørresundby
Sportsdykkerklub er der
med "Bolette Munkholm"



Frederikshavn
Sportsdykker Klub
er der med klubskipet
"Anna Bang"



Løkken Sportsdykkerklub
er der med "Joller"

Dykkermål



Vi byder på mange spændende lægtvandsvrag hvor der dykkes fra gummibåd enten som enkeltdyk eller dobbeltdyk. De enkelte dyk aftales blandt deltagerne i samråd med turlederen.

OBS! På grund af sandvandring kan nogle af lægtvandsvragene være tilsandet, men nye kan være synlige, og vil blive tilbudt som dykkermål i stedet. Mange spændende dykkermål tilbydes fra kutter (eventuelt RIB eller speedbåd) enten som enkeltdyk eller dobbeltdyk. Ved dobbeltdyk aftaler deltagerne i samråd med dykkerleder og skipper andet dyk.

Efter nøje vurdering af de tilbudte dykkermål, bedes du af hensyn til vores planlægning, skrive 2 dykkermål på tilmeldingslisten, på de dage hvor du ønsker at dykke.

Det som anføres i () er dit alternative ønske.

Vi tilstræber at opfylde alle ønsker om valgte dykkermål, men vi forbeholder os ret til at ændre til lignende dykkermål ved over- eller underbooking til de enkelte ture.

Ved ankomsten vil turlister med tilmeldte dykkermål og kuttere være fremlagt for samtlige dage.

Tilmeldingen til turene er **bindende** - kun aflyst tur p.g.a. vejret fritager for betaling. Dette af hensyn til planlægning, bestilling af kuttere og udstyr m.m.

Vejrguderne har lovet at være med os i år igen. (hvis de er til at stole på)

Beskrivelse af dykkermål

Lægtvandsdyk fra strand og gummibåd: Lægtvandsvrage er alle tildelt nr. 1 og (2). Ved enkelt dyk skrives 1 og 2 for dobbeltdyk.

1. (2) Jomfruvraget

Position: 57°41,631 N - 10°25,600 E Dybde ca. 7 - 9 meter.
Dampfragtskib forlist 1876. Der ligger nogle jernskibssider nedgravet i sandet og noget der ligner agterenden samt resterne af to store stålmaster med højseindretning. Et par steder sidder der jomfruer langs lønningen. Der er fundet oplukkelige køjer på vraget.

1. (2) "Muncken"

Position: 6,2 km nordøst for Kandestederne, ca. 600 m fra kysten. Dybde 9 meter.
Ukendt trævrag. Der er mange spændende detaljer bl.a. roret med metalbeslag og metal nagler i hele vraget.

1. (2) Hjulvraget

Position: 57°41,31 N - 10°24,90 E Dybde ca. 8 meter
Hjulvraget ligger nord for nedkørslen ved Kandestederne. Der ligger en mængde mursten og andre store sten i vraget. De har enten været last eller ballast. Desuden kan der ses mindst 3 kanoner på vraget. Der er opfisket et træhjul, der kunne være hjulet til en kanonlavet.

1. (2) Holland

Position: 57°44,973 N - 10°34,132 E Dybde 3 - 6 meter.
Vraget er af stål, ca. 3 meter over bunden på det højeste sted (skorsten eller mast?). Længden af den synlige del gisset til ca. 20 meter, bredden gisset til 5 m. Agter ende af vraget forsvinder ind i sandrevlen.
Skibssiderne står på det højeste sted ca. 150 cm op over bunden. På vraget.

1. (2) Commisariat

Position: 57°44,377 N - 10°32,009 E (Øst for Gl. Skagen) dybde ca. 7 meter
Dampfragtskib forlist 07-12-1878. Lasten bestod af kul. Vraget ligger sammen med et andet stålvrage ved navn Mizpah, der forliste den 20. april 1881.

1. (2.) Mizpah

Position: 57°44,377 N - 10°32,009 E (Øst for Gl. Skagen) dybde ca. 7 meter
Ved det engelske skib Mizpahs forlis omkring 9 af de 21 ombord-værende, da de søgte at redde sig i land i skibets redningsbåd.
Redningsarbejdet blev besværlig gjort af, at der på samme sted allerede lå vraget af et andet skib- jernskibet Commisariat.
Skibets anden-maskinmester omkom senere af kulde og udmattelse, således at der i alt omkom 10 af de 21 besætningsmedlemmer. 3 besætningsmedlemmer blev reddet af Gl. Skagens redningsbåd.

1. (2) Spes

Position: 57°43,403 N - 10°29,721 E Dybde 5 - 8 meter.
Svensk fregat strandet den 4. november 1697 på rejse fra den Engelske Kanal til Gøteborg med brændevin, tinfade, kanoner og soldater.
Vraget af SPES er et populært dykkermål, og der er stadig noget at se, selvom der er bjærget meget fra skibet. Kølen, spanter, jernkanoner og nogle kanonkugler er tilbage

1. (2) Tom Pyman

Position: 57°41,156 N - 10°24,930 E Dybde 4 - 8 meter.
Dampfragtskib, bygget i 1870 hos Denton i West Hartlepool, England, 624 brt, 67,1x9,1x5,1 m, Rederi: Pyman & Co.. Strandede 3.2 km nord for Kandestederne natten mellem den 29. og 30. marts 1890.
Ved siden af skibsvraget ligger en vinge fra et engelsk fly, en Handley Page "Hampden"

1. (2) Venö - LL 892

Position: 57°43,581 N - 10°38,720 E (Ud for det Grå Fyr) dybde ca. 9 meter.

Svensk fiskekutter bygget af eg og fyr i 1947, 92 brt. Udbændt og sunket den 28.11.1974. Der er kun få dele tilbage af kutteren.

1. (2) Kridtpibevraget

Position: 57°41,453 N - 10°26,063 E Dybde 4 – 5 meter.

Det er blevet kaldt kridtpibevraget fordi der ind imellem er fundet kridtpiber på det.

Skibet er bygget af store dimensioner træ.

1. (2) Stranden 2

Position: 57°43,445 N - 10°29,695 E Dybde ca. 8 meter 6 meter.

Trævrage med stålmast. Fundet i 1995 under dykkertræffet.

1. (2) Brooklands

Position: 57°43,675 N - 10°30,322 E Dybde 7 – 8 meter. Sejltid 10 min.

Dampfragtskib Bygget i 1882 hos W. Gray & Co., West Hartlepool, England, 1.096 brt,

71,3x9,6x4,5 m. Rederi: R. Hardy & Co. Forlist den 29.12.1893. Vraget er meget nedbrudt af vejret og tilbage på bunden er bundkonstruktionen, der består af store jernplader, der er nittet sammen. Der er altid mange fisk af alle arter på vraget.

Dyk fra kutter: Ønskes dobbeltdyk skrives tallet i parantes.

3. Hamm (dobbeltdyk 4)

Position 57°39,060N 10°44,808E Dybde 25 – 29 meter. Sejltid ca. 55 min.

Tysk damper fra Hamburg-Amerika Linie (HAPAG) på 5874 brt. 3556 ntr. 8520 tdw. 136,6 x 17,7 x 8,2 meter. Bygget i 1921 hos Blohm & Voss Hamburg som bygge-nr. 388. Turbo dieselmaskine på 3870 hk. Besætning på 53 mand.

Sænket den 20. april 1940 af den britiske ubåd Seawolf ført af Lt. Cdr. J.W. Studholme.

Vraget er delvist nedsprængt af vragskere. Mod NE ses resterne af et træskib med kobbernagler som er sunket på stedet før Hamm forliste.

5. Uranienborg (dobbeltdyk 6)

Position: 57°38,935N 10°42,211E Dybde: 18-24 meter. Sejltid: 50 min.

Dampskib fra rederiet Dampskib Co. "Dannebrog", København, ført af P. Thøgersen, Skibet blev

bygget på Helsingør Jernskibs & Maskinbyggeri A/S i 1894, bygning nr. 50. 1966 brt, 1265 nrt,

2690 tons tdw, 85x11 x5,7 m. En 3 cylindret dampmaskine på 650 hk gav skibet en fart på 9,7

knob. Sunket den 23. november 1918 på rejse fra Sunderland over Bergen til København med

kul og petroleum. Uranienborg sejlede ved femtiden om eftermiddagen på en mine i et minefelt.

Tømrermand A. Høglund omkom, da han ikke turde springe fra det synkende skib.

Skibet er sprængt af hensyn til skibsfarten, men stævn og agter står markant tilbage. Stævnen

ligger i retning SSW.

7. Sydfjord (dobbeltdyk 8)

Position: 57°43,433N 10°46,700E Dybde: 20-28 Sejltid: 50 min.

Svensk coaster på 1.217 brt, bygget af stål i Bodø 1964, længde 78,1 m, bredde 12,5 m. Var

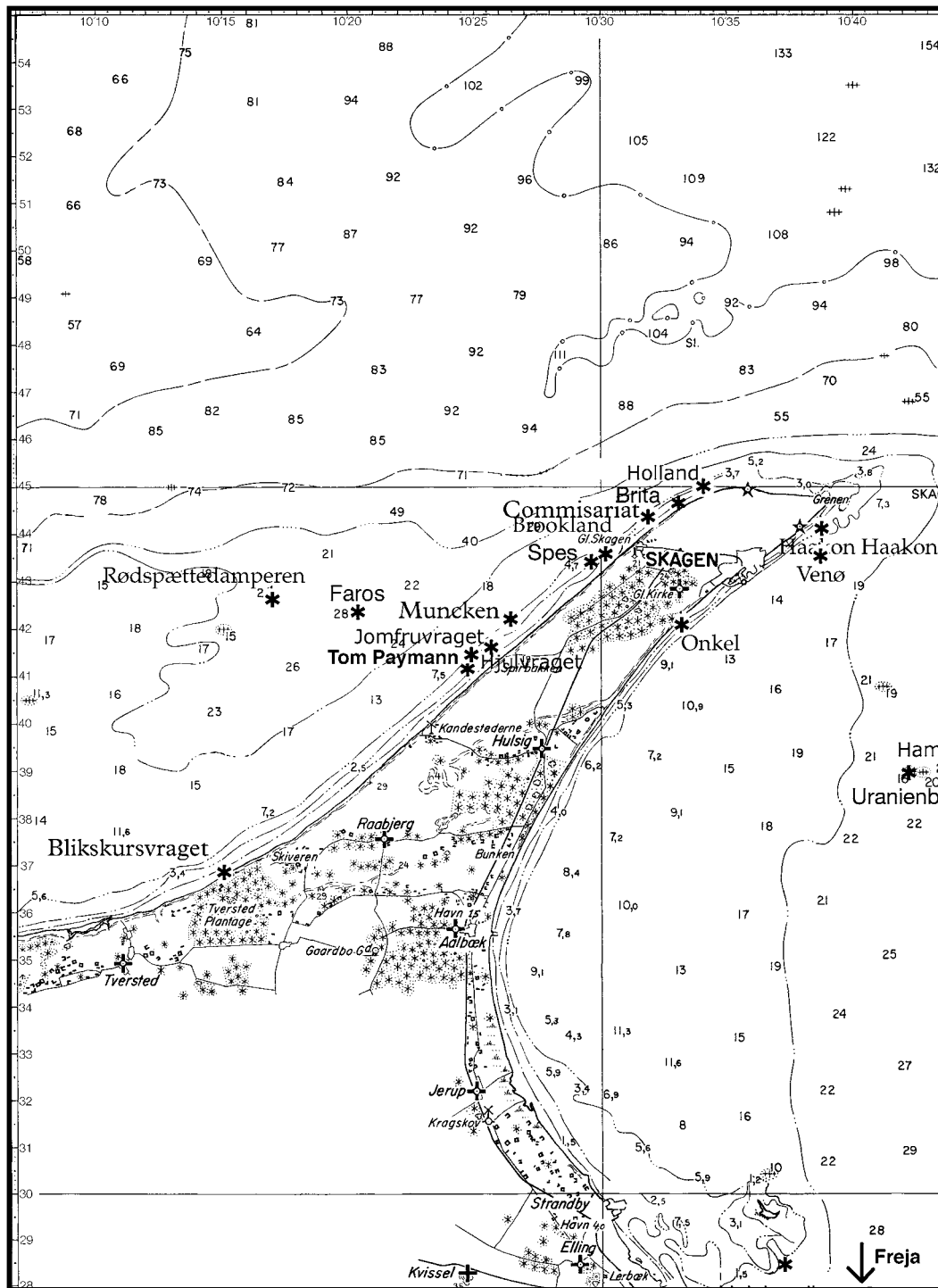
den 27.06.1986 på rejse fra Landskrona til Amsterdam med en last af sten da den kolliderede

med Norges-færgen Peter Wessel. Skibet blev ramt i B.B side ved maskinrummet og overbyg-

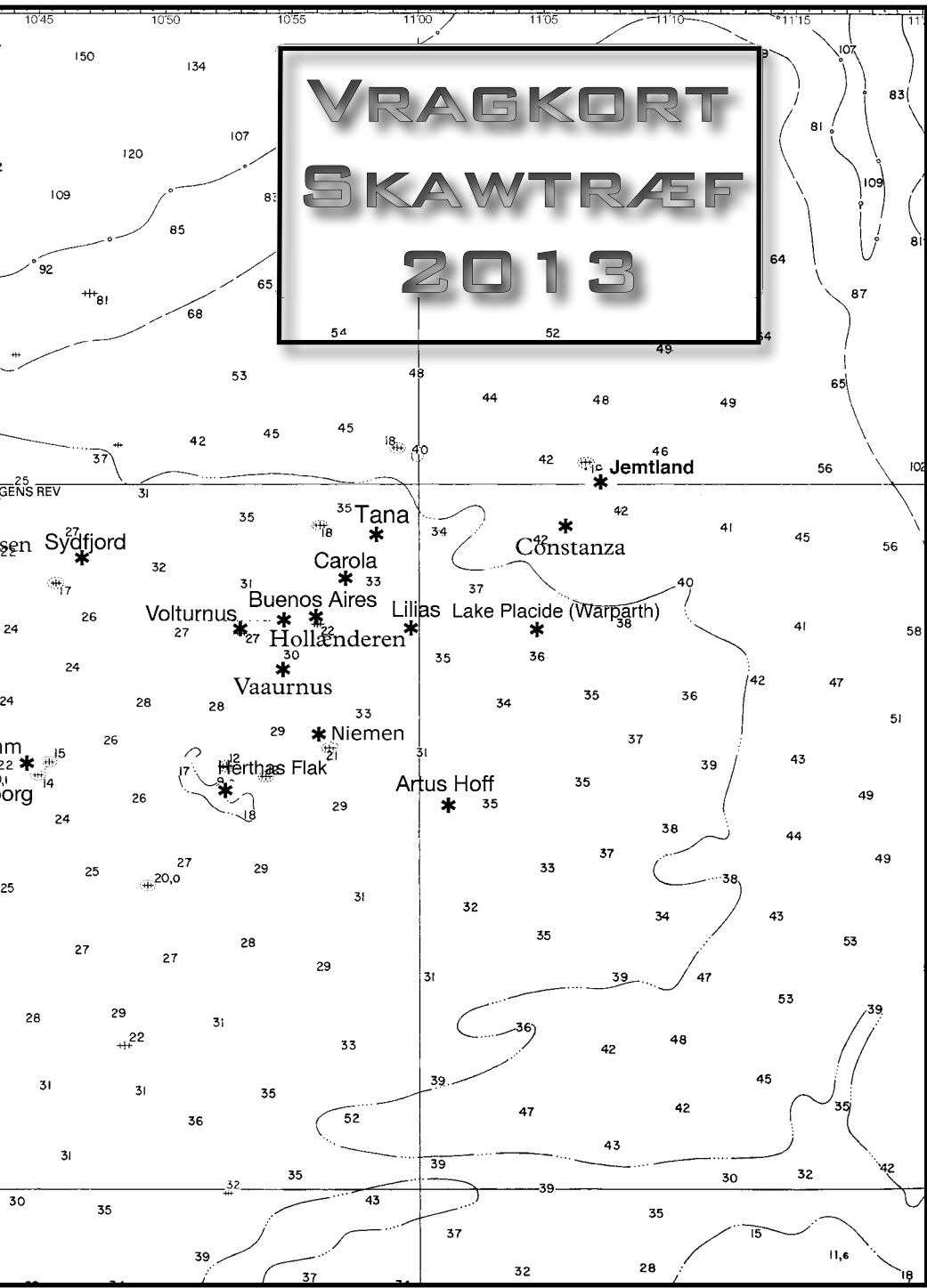
ning.

Sydfjord sank omgående, 8 personer omkom og 3 blev reddet ved forliset. Blandt de omkomne

var 1 kvinde og 2 børn. Det øverste af overbygning er grappet af og lagt over 1. lastrum.



VRAGKORT SKAWTRÆF 2013



9. S/S Volturnus (dobbeltdyk 10)

Position: 57°41,973N 10°52,994E Dybde: 24-34 m sejltid: 80 min.

Vraget kaldes også "Store Skolehæt". Dampskib på ca. 615 brt., 57,8 meter langt, 9 meter bredt, bygget i 1881. 1. november 1919 var "Volturnus" på vej fra London til København da det blev minesprængt. Lasten bestod af materiel og proviant: læderstøvler, krykker, porcelæn, bestik etc. til enheder af den engelske flåde, der lå i København.

Vraget står ret på bunden med 2 lastrum, en overbygning i 2 etager og en bak med dækshus. Midtskibs i styrbord side ses et stort hul efter minesprængningen. Der kan svømmes under overbygningen mellem de to lastrum.

11. Buenos Aires (dobbeltdyk 12)

Position: 57°42,260N 10°55,955E Dybde: 23-38 Sejltid: 90 min.

Vraget har i mange år gået under navnet OLDENBURG, men en dykkerundersøgelse foretaget i 1947 bekræftede, at vraget på denne position er S/S BUENOS AIRES fra Hamburg, der blev bygget i 1912 på Flensburger Schiffbau-Ges., Flensburg, 6097 brt, 3806 nrt, 8040 tdw, 136,9x17,8x8,2 m, der var 3 dæk (11,73 m), 3600 psi, 13 kn. Besætningen var på 107 mand. Skibet blev brugt til transport af soldater og materiel til den tyske hærs afdelinger i Norge og blev den 01.05.1940 ca. kl. 20.00 torpederet af den engelske ubåd NARWHALE. Arkiverne hos den engelske flåde fortæller at NARWHALE, ført af LtCdr. R. J. Burch, på position 57°05 N - 11°35 E ramte BUENOS AIRES med 6 torpedoer, men at skibet stadig flød og blev taget på slæb. BUENOS AIRES sank 3 timer senere ca. kl. 22.45, da var alle overlevende samlet op for at blive transporteret til Oslo. Ved forliset blev 60 mand dræbt og 64 såret. Derudover gik hele skibets last af heste (240), seletøj, motorcykler, biler, våben og andet udstyr til soldater tabt. Vraget er meget stort og uoverskueligt.

13. Liliás (Arthur – 18 fv. hættet) (dobbeltdyk 14)

Position: 57°41,996N - 10°59,726E Dybde 26 – 38 m, sejltid ca. 90 min.

18. juli 1919 var det 1010 brt. store dampskib fra Brevik på rejse fra Swansea til København med kul, da det gik på en mine. Ni besætningsmedlemmer omkom og syv blev reddet.

Kommandobroen er væk, men en overbygning står intakt tilbage. Der er store skader i skibets stævn, men midtskibs står skibet tilgængeligt og meget flot og spændende.

15. Carola (dobbeltdyk 16)

Position: 57°43,028-32N 10°57,092-116E Dybde: 27-36 m. Sejltid: 90 min

Dampskib på 1292 brt. fra Helsingborg, Sverige bygget af Blumer & Co i Sunderland i 1881 med navnet "Gort Alvin". Ført af Otto Fredrik Carlberg på rejse fra Ljusne til Grimsby med træ, sunket den 24.07.1898 efter kollision med dampskibet S/S Ørnen af Stockholm. Begge skibe gik for fuld kraft da kollisionen skete og Carola forsvandt i havet lige før kl. 3 om morgenen.

17. Faros (dobbeltdyk 18)

Position: 57°42,385N - 10°20,392E Dybde: 16-31 Sejltid: 120 min. Evt. RIB eller speedbåd fra stranden, sejltid ca. 15 min.

Bygget i 1978, 984 brt, 690 nrt, 2411 tdw, 82,89 x 12,82 x 4,87 m.


Faros sank den 30.10.2000 da der i hård vejr trængte vand ind i maskinrummet, skibet fik maskinstop, kunne ikke længere manøvrere og fik slagside på 30°. Besætningen blev reddet, men en dansk redningsmand fra redningsskibet VESTKYSTEN omkom under redningsarbejdet. 03.11.2000 FAROS synker under bugsering i Tannis Bugt.

19. Pladekoralerne. (naturdyk) (dobbeltdyk 20)

Position N57° 28.189 E010° 37.450 Sejltid fra Skagen Ca. 2 timer

Turen afvikles evt. fra Strandby eller Frederikshavn

Pladekoralerne ligner en bunke væltede pandekager, meget fascinerende.



21. Hulekorallerne (Naturdyk) (dobbeltdyk 22)

Position: 57°28,482N 10°37,352E Dybde: 7-10 m. Sejl tid fra Skagen Ca. 2 timer Turen afvikles evt. fra Strandby eller Frederikshavn

Korallerne er dannet ved udsivning af metangas fra undergrunden. Sandkorn er sammenkittet og danner de forunderligste formationer. Sandstenskorallerne er smukt begroede, og nogle steder er der porte og huler, som kan svømmes igennem.

OBS! Området er fredet, og det er ikke tilladt at fjerne dele fra korallerne.

Der vil evt. være mulighed for et kortere besøg på Hirsholmene.

23. Artus Hoff (dobbeltdyk 24)

Position: 57°38,206N 11°01,236E Dybde: 29-35 Sejl tid: 100 min.

Dampskib bygget i 1873, 60x8 m, 728 brt (andre kilder: 400 og 816 brt), sunket med en last af stenkul den 18.06.1899 efter kollision med dampskibet Mauritius. Hullet efter kollisionen kan ses på styrbord side. Der omkom 10 besætningsmedlemmer. Vragfisker skibet Henry har bjærgt ca. 180 tons kul fra skibets laster.

Et flot og let overskueligt vrag. Vraget står ret på kølen med 2 lastrum foran styrehuset og et agter for.

25. Herthas Flak (Hummerhøj) (dobbeltdyk 26)

Position: 57°38,588N 10°52,100E Dybde: 10-26 m. Sejl tid: 60 min.

Naturdyk på stenrev med stærkt kuperede bundforhold. Stedet består af toppe og dale med en højdeforskel på op til 16 m. På toppen er der kraftig bevoksning af tang og masser af fisk, ned mod bunden forsvinder bevoksningen og afløses af det bare stenrev.

På skråningerne er der oversået med søpindsvin, og de røde troldkreps hygger sig mellem stenene. Ofte ses store stimer af fisk i det lyse, klare og strømfyldte vand på revet.

På vestsiden flader stenene ud på sandbund i ca. 20 meters dybde. På østsiden falder dybden hurtigt til 24-26 meter. Et spændende dyk for både nye og garvede.

27. X-Dives (dobbeltdyk 28)

Dybde: ca. 42 meter sejl tid: et par timer.

X-dyk turene vil være for de mere rutinerede dykkere. Målet for dykningen er ikke bestemt på forhånd men vil blive aftalt særskilt før hver enkelt sejlads. Dykkerlederen har som altid det sidste ord i denne sammenhæng. Der vil sandsynligvis blive tale om vrag på rimeligt dybt vand og måske længere sejladstider.

Forslag til evt. X-Dives.

Niemen

Position: 57°39,553N 10°56,102E

Kaldes også „Damgårds hæt“. Fragtskib på 3350 brt. Dampmaskineri på 293 hk, længde 100 m, bredde 14,5 m. Kolliderede d. 30.11.1932 kl. 3 om morgenen i tæt regntåge – næsten storm med barken Lawhill af Mariehamn og sank på 7 minutter, man nåede dog at sætte en båd, der kunne rumme alle besætningsmedlemmer, i vandet. Lawhill der var et jernsejlskib ventede i over en time, men blev væk i mørket og fandt ingen overlevende. Man satte derfor kurs mod Göteborg for at få udbedret skaderne på skibet. Besætningen på 32 blev 7 timer senere reddet af Prinsessa Magaretha. Der er sprængt en del i vraget.

Tana

Position: 57°43,992N 10°58,339E Dybde: 36-41 Sejltid: 100 min.

Bark der er bygget af stål i 1878 hos Dundee af Stephen & sons, 943 brt. 890 nrt. 1280 tdw. 61,7 x 9,8 x 5,7 m. skrog bovspryd og master af jern, dækket er af træ.

Kolliderede d. 8.12.1924 ved 2-tiden om natten med damptrawleren Ibis af Göteborg, blev skadet midtskibs i styrbord side, og sank på 3 – 5 min. 7 mand fulgte med Tana i dybet.

Stævnen ligger mod NNV. Masterne er sprængt og ligger ud over bagbord side.

Jemtland

Position: 57°45,189N 11°07,255E Dybde: 36-42 m. Sejltid: 135 min.

Svensk dampfragtskib bygget af stål i 1898 hos J. L. Thomson & Sons Ltd., Sunderland, bygning nr. 366, 3129 brt, 2409 nrt, 98 m langt, dampmaskine på 1.200 hk og en besætning på 29 mand. Rederiet AB Tirfing, Göteborg. Sunket efter minesprængning den 01.01.1920. Jemtland havde siden midten af 1918 sejlet mellem havne i Nordamerika og Middelhavet. Kaptajnen havde fået at vide at ruten var fri for miner. Det viste sig at de oplysninger kaptajnen havde modtaget fra det svenske konsulat var forældede, og Jemtland havde sejlet ret ind i et ukendt minefelt og 7 mand omkom.

Nu ligger JEMTLAND på havbunden med 30° bagbord. slagside, styrehuset er for længst forsvundet, men resten af overbygningen er der endnu. På styrbord side som ligger øverst kan en dykning gennemføres på mellem 34 og 35 m.

Går man lidt dybere og bevæger sig agterud kan man se den prægtige dampmaskine der engang drev skibet.

”Sølle Hæt” ”Hollænderen”

Position: 57°42,119N - 10°54,740E Dybde ca. 35 m, sejltid 75 min.

Coaster på ca. 150 brt. Skibets rigtige navn er ukendt. Styrehuset der har gået helt ud til siderne, er faldet sammen.

Lastlugerne er faldet sammen og ligger i lasten.

Bodø

Position: 57°46,254N - 10°43,697E Dybde ca. 37-45 m, sejltid 50 min.

Længde 60 m bredde 10 m Bygget på Moss væft i Norge 1913.



FLASKEFYLDNING:

Flaskefyldning sker enten ombord på kutter eller ved klubhuset. For at få fyldt sine flasker skal de forsynes med fyldekort med oplysning om navn og klub.

Efter fyldning mærkes flaskerne med tape over luftudtaget.

Den kompressoransvarlige afleverer herefter fyldekortet på træfkontoret.

Det nødvendige antal fyldekort udleveres ved ankomsten.

Nitrox fyldning i begrænset omfang.

SIKKERHEDSREGLER:

Der dykkes efter DSF's sikkerhedsregler.

Der dykkes efter ZHL-16 eller dykkertabel for nitrox.

Der anbefales sikkerhedsdeko ved alle dybdykninger.

SVØMMEHAL.

For træfdeltagerne og pårørende er der gratis adgang til svømmehal, vandratschebane og sauna som annonceret i programmet.

TRÆFTRØJER.

Du kan købe årets træf T-shirt eller Sweatshirt.

Husk at forudbestille årets træf T-shirt eller sweatshirt på tilmeldingslisten med angivelse af størrelse.

Pris:

T-shirt: Kr. 100,-

Sweatshirt: Kr. 200,-

Pinsetræf Skawdyk 2013 d. 16/5-20/5

Lej sommerhus i nærheden af Skawdyk, havnen og centrum

Book miniferie 2-4 nætter

Pris eksempel fra: 99,00 DKK pr person pr nat ved 4 nætter/ 6 personer i hus.



Skagen Feriehusudlejning Vestre Strandvej 10, 9990

tlf. 98 48 86 55 / www.visittoppen.dk/feriehus@skagen-tourist.dk

www.Skagen-tourist.dk



SLAGTER JENSEN

Skagavej 135 · 9990 Skagen

Telefon 98 44 18 05

CVR-nr. 16 21 41 91

MIN SLAGTER

Dit lokale mediehus

NORDJYSKEMEDIER

Skolevej 8. 9990 Skagen. Tlf. 96 79 59 00

www.nordjyske.dk

skagen.onsdag@nordjyske.dk

Læs de lokale
nyheder på
www.skagennyt.dk

SKAGENNYT

NORDJYSKE

BEGRÆNSNING I DELTAGERANTAL:

Da dykkertræffet kan nå en størrelse, hvor menneskelige ressourcer og materiellet kan blive utilstrækkeligt, forbeholder vi os ret til - om nødvendigt - at regulere deltagerantallet således at de sidst tilmeldte må udgå.

DERFOR TILMELD DIG I GOD TID!

TEKNISK DYK:

Teknisk dyk takseres som et dobbeltdyk, hvis bundtiden overskrides med 50% (zhl.-16 uden trindeko)

DEPOSITUM:

Af hensyn til bestillinger må vi bede om et depositum på kr. 200,- ved tilmeldingen. Depositumet vil være tabt ved udeblivelse uden afbud, senest fredag den 10. maj. Depositum kan indbetales på indbetalingskort +73< +81406901< eller ved indbetaling til Spar Nord Bank konto nr. 9015 456-29-45011
Husk at tilmelding skal være Skawdyk i hænde, senest mandag den 1. maj 2013.

PRISER:

Tilmeldingsgebyr	kr.	50,00
Vragture kutter / RIB.....	kr.	235,00
Vragture kutter / RIB dobbeltdyk	kr.	335,00
Lægtvandsvragture (gummibåd)	kr.	150,00
Lægtvandsvragture dobb.dyk (gummibåd)	kr.	210,00
Luft pr. fyldning	kr.	45,00
Nitrox fyldning 15 l flaske	kr	55,00
Nitrox fyldning 2x10 l flaske	kr	75,00
Nitrox fyldning 2x12 l flaske	kr	85,00
Nitrox fyldning 2x15 l flaske	kr	105,00
Overnatning pr. person pr. nat	kr.	130,00
Overnatning børn, under 15 år		gratis
Morgenmad	kr.	45,00
Smør selv madpakke	kr.	45,00
Træffest	kr.	160,00
Træffest børn under 15 år	kr.	80,00
Træffest børn under 7 år		gratis
Stort grillparty (søndag)	kr.	140,00
Grillparty børn under 15 år	kr.	70,00

YDERLIGERE INFORMATION.

Mark Lonsdale
Cronborgvej 75
9990 Skagen
Tlf. 40207798
email: markl@skagennet.dk

Britt Holm Østergaard
Markvej 77, st. tv.
9990 Skagen
Tlf. 20152340
email: britt.oestergaard@jubii.dk



FISKERNES FISKEINDUSTRI's HANDELSAFDELING

Havnevagtvej · 9990 Skagen · Tlf. 98 44 12 70



Snedker & tømrermester
LARS D. NIELSEN & SØN ApS
Rødkælkevej 3-5 · 9990 Skagen · Tlf. 98 44 10 80 ·
Email: LN@skagen-tomrer.dk · Web-site: www.skagen-tomrer.dk





Autoriseret kloakmester

Håndværkervej 11 · Postboks 154
9990 Skagen
telefon 98 44 22 42
telefax 98 44 62 42
mobiltelefon 40 45 24 42
lythskagen@mail.tele.dk

Betonboring, flise-, støbe-, kloak- og
havearbejde udføres

ENTREPRENØR





- * Kiosk
- * Vaskehal
- * Benzin/diesel



Hans Baghsvej 6 • 9990 Skagen • Tlf. 98 44 64 38
v. Betty Henriksen



Malerfirmaet **TOPCOAT**



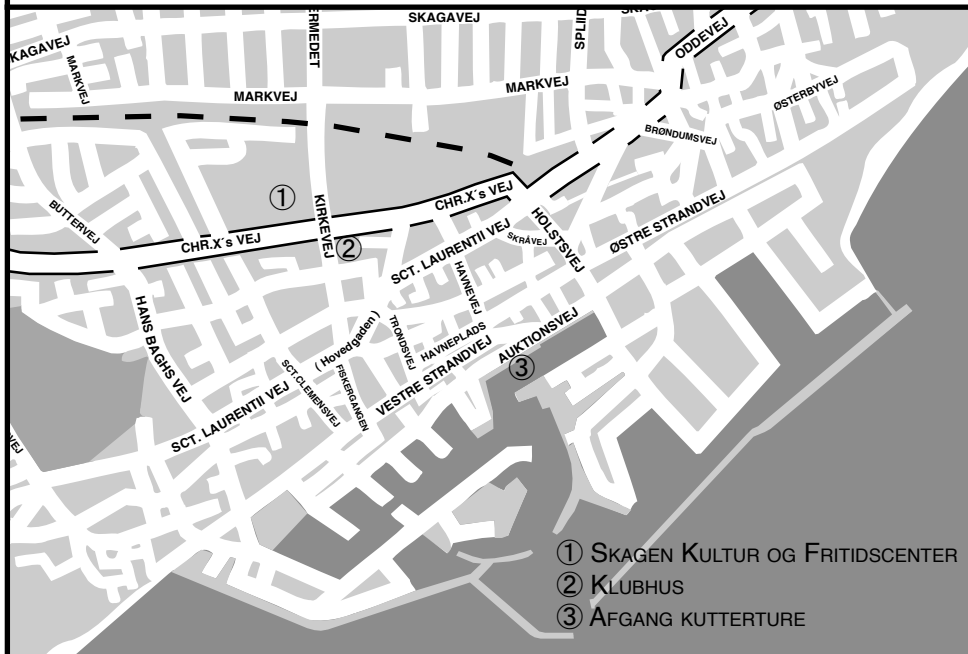
VASK • TAGMALING • SANDBLÆSNING • OPMALING
- SALG AF ALLE TYPER MALING

- ✓ Altid indenfor dampvask og højtryksrensning udføres
- ✓ Sandblæsning af facader - tør- og vådblæsning
- ✓ Maling af døre, låger, køkkener m.m. i malerkabine
- ✓ Alt indenfor overfladebehandling udføres
- ✓ Afrensning og opmaling af tage med miljøgodkendt anlæg
- ✓ Alt malerarbejde udføres
- ✓ Alt indenfor sandblæsning og metallisering udføres i hal
- ✓ Vi kommer over alt - ring til os og få et uforbindende tilbud

Topcoat ApS • Musketervej 3 • 9990 Skagen

Tlf.: 98 45 05 11 • Fax: 98 45 05 31 • E-mail: topcoat@c.dk • www.topcoat.dk

Mobil tlf. Tony Olesen: 20 42 52 28 • Mobil tlf. Frank Pedersen: 29 93 52 06







TEGNESTUEN SKAGEN ApS

Arkitektfirma ved Karsten Hvid Jepsen, ark. MAA
Arkitekter MAA, DANSKE ARKITEKTVIRKSOMHEDER
Østersøvej 2, 9990 SKAGEN, 9844 1524 / 4034 2224

PROGRAM FOR SKAWDYKS DYKKERTRÆF 2013

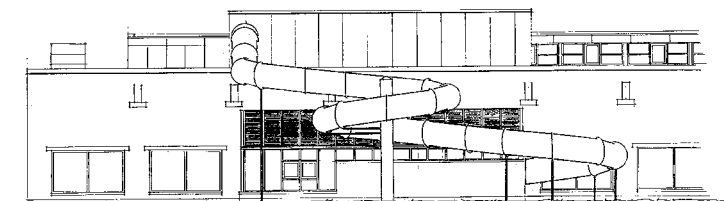
Fre.	15:00 - 24:00	Ankomst - indskrivning til div. arrangementer, alm. hygge i klubhuset.
	15:30 -	Afgang fra klubhus til havnen
	16:00 -	Afgang fra havn til div. vrag
Lør.	06:00 - 07:00	Morgenmad i klubhuset
	06:30 - 06:35	Åbning af træffet ved / i klubhuset:
	06:45 - 07:00	Afgang fra klubhus til havnen
	07:00 -	Afgang fra havn til div. vrag
	08:30 -	Afgang fra klubhus til div. lægtvandsvrag.
	18:00 - 19:00	Svømmehal og sauna åben
	19:30 - ?	"træffest" i klubhuset
Søn	07.00 - 07.45	Morgenmad i klubhuset
	07.45 -	Afgang fra klubhus til havnen
	08.00 -	Afgang fra havn til div. vrag
	09.00 -	Afgang fra klubhus til div. lægtvandsvrag.
	18.00 - 19.00	Svømmehal og sauna åben
	19.30 -	Grill- party alm. råhygge og kammeratligt samvær i klubhuset.
Man	06.30 - 07.00	Morgenmad i klubhuset.
	07.05 -	Afgang fra klubhus til havnen
	07.15 -	Afgang fra havn til div. vrag
	08.30 -	Afgang fra klubhus til div. lægtvandsvrag.

afslutning mellem kl. 13.00 og 16.00

SVØMMEHAL

-med 70 meter vandrutchebane

Oplysninger om svømmetider kan fås på tlf. 98 44 50 41



- Lejrskoler • Sportsophold
 - 100 køjer/12 rum
- Konferencer • fester m.m.
- Køkken • Cafeteria • kiosk
 - Mad ud af huset
 - Idrætshaller
- Mødelokaler op til 450 personer



Skagen
kultur- og
fritidscenter

Tlf. 98 44 32 50 - cafeteria 98 44 50 40

web adr.: www.skfc.dk - mail adr.: post@skfc.dk

Kirkevej 19 - 9990 Skagen